

**DÊ PRIORIDADE  
À VIDA!**

# LOCAIS DE CONCENTRAÇÃO DE ACIDENTES MORTAIS

## ATENÇÃO E CUIDADO NA CONDUÇÃO REDOBRADOS

Circule nas estradas e nas ruas em segurança.  
Proteja a sua vida, a da sua família e a dos outros.  
Dê Prioridade à Vida!




## 1,5% DA EXTENSÃO DA REDE RODOVIÁRIA NACIONAL CONCENTRA UM TERÇO DOS ACIDENTES COM VÍTIMAS MORTAIS

Trechos de estrada com demarcação quilométrica em que a distância entre 2 acidentes mortais é inferior a 2 km (autoestradas, itinerários principais e complementares e estradas nacionais), no período entre janeiro de 2018 e abril de 2023.



## 175 LOCAIS

Extensão acumulada de cerca de 325 km, representando 1,5% da rede rodoviária nacional, onde se registaram 468 vítimas mortais, cerca de um terço (31%) do total de vítimas mortais, registadas no período entre janeiro de 2018 e abril de 2023 (1.527)




## METADE DA EXTENSÃO DA REDE RODOVIÁRIA COM MAIOR CONCENTRAÇÃO DE ACIDENTES MORTAIS E METADE DAS VÍTIMAS MORTAIS REGISTRARAM-SE NOS DISTRITOS DE LISBOA, SETÚBAL, PORTO, LEIRIA E AVEIRO

É nestes distritos que se encontra metade da extensão da rede rodoviária (164 km) com maior concentração de acidentes mortais, e onde, entre janeiro de 2018 e abril de 2023, 232 pessoas perderam a vida (metade das vítimas mortais nestes locais).




## LISBOA É O DISTRITO ONDE SE REGISTRARAM MAIS VÍTIMAS MORTAIS NOS LOCAIS COM MAIOR CONCENTRAÇÃO DE ACIDENTES MORTAIS (53 VÍTIMAS MORTAIS)

O trecho da marginal (EN6) entre a praia de Carcavelos e Cascais (km 11,2 ao km 18,5) é aquele que mais vítimas mortais registou, a nível distrital e a nível nacional: 12.




## SETÚBAL E AVEIRO

O troço entre o km 20,9 e 29,8 da EN4 no distrito de Setúbal registou 8 vítimas mortais, e troço entre o km 217,4 e o km 211,2 da A1 no distrito de Aveiro registou 7 vítimas mortais.



[www.ansr.pt](http://www.ansr.pt)



**DÊ PRIORIDADE  
À VIDA!**

# **MAIOR CONCENTRAÇÃO DE ACIDENTES MORTAIS 7 Estradas**

**REPRESENTAM UM TERÇO DOS LOCAIS DE  
CONCENTRAÇÃO DE ACIDENTES VÍTIMAS MORTAIS, E  
UM TERÇO DAS VÍTIMAS MORTAIS  
IC2, IC1, A1, EN125, EN18, EN4 e EN109**

**7  
ESTRADAS**

**IC2**

O IC2 que atravessa os distritos de Aveiro, Coimbra, Leiria, Santarém e Lisboa, é a estrada que tem o maior número de locais de concentração de acidentes mortais – 13 – numa extensão acumulada de 24 km e onde se registaram, no período em análise, 31 vítimas mortais

A A1 tem 10 locais de concentração de acidentes mortais distribuídos pelos distritos do Porto, Aveiro, Santarém e Lisboa, numa extensão acumulada de 22 km e onde também 31 pessoas perderam a vida no mesmo período

**A1**

**IC1**

O IC1 nos distritos de Beja e Setúbal registou 6 locais de concentração de acidentes mortais, onde em 25 km morreram 20 pessoas

Na EN125 registaram-se 6 locais de concentração de acidentes mortais, onde 17 pessoas perderam a vida no período de referência, numa extensão acumulada de 13 km.


**EN125**

**EN18**

A EN18 atravessa os distritos de Castelo Branco, Portalegre, Évora e Beja, registou 6 locais de concentração de acidentes mortais em 11 km, com 16 vítimas mortais

**EN4 EN109**

A EN4 nos distritos de Setúbal, Évora e Portalegre registou 18 vítimas mortais em 5 locais de concentração de acidentes mortais, e a EN109 em Leiria e Coimbra, 16 vítimas mortais, distribuídas por 5 locais de concentração de acidentes mortais



**DÊ PRIORIDADE  
À  VIDA!**

# INFORMAÇÃO POR DISTRITO

**175 locais com maior concentração  
de acidentes mortais**

## AVEIRO

15 locais com maior concentração de acidentes mortais, onde em cerca de 5 anos, 42 pessoas perderam a vida. Na A1, entre o Km 217,4 e o Km 211,2 (sentido Norte-Sul), nos concelhos de Anadia e Mealhada, foi o local que registou mais vítimas mortais: 7.

**15**

**N.º de locais  
Mapa**

## BEJA

13 locais com concentração de acidentes mortais onde, em cerca de 5 anos, 39 pessoas perderam a vida. O IC1, entre o Km 649,6 e o Km 688,55 no concelho de Ourique foi o local que registou mais vítimas mortais (10).

**13**

**N.º de locais  
Mapa**

## BRAGA

13 locais com acidentes mortais onde, entre janeiro de 2018 e abril de 2023, 30 pessoas perderam a vida. A EN103 e a EN101 são as vias com mais locais de concentração de acidentes mortais, 4 e 5 respetivamente, e onde 14 pessoas perderam a vida.

**13**

**N.º de locais  
Mapa**

## CASTELO BRANCO

Foram registadas 6 vítimas mortais num período de cerca de 5 anos. É na EN18 que se regista a maioria das vítimas mortais (4), distribuídas por 2 locais, uma no concelho da Covilhã e outra no concelho de Castelo Branco.

**3**

**N.º de locais  
Mapa**

## COIMBRA

Existem 9 locais de concentração de acidentes mortais, onde 24 pessoas perderam a vida, num período de cerca de 5 anos. A EN109, nos concelhos de Cantanhede e Figueira da Foz, e o IC3, em Penela e Condeixa-a-Nova, são as estradas que registaram mais locais, (5), e onde 16 pessoas morreram, dois terços do total do distrito.

**9**


**N.º de locais  
Mapa**

## ÉVORA

Entre janeiro de 2018 e abril de 2023 morreram nas estradas do distrito de Évora 12 pessoas em 5 locais de concentração de acidentes, tendo metade das mortes ocorrido na EN2, no concelho de Montemor-o-Novo e na EN18, no concelho de Évora, ambas com 1 local de concentração de acidentes e 3 vítimas mortais registadas.

**5**

**N.º de locais  
Mapa**



**DÊ PRIORIDADE  
À VIDA!**

# INFORMAÇÃO POR DISTRITO

## FARO

Num período de cerca de 5 anos, foram identificados 14 locais de concentração de acidentes com 35 vítimas mortais. Na EN125, foram identificados 7 locais de concentração de acidentes mortais nos concelhos de Portimão (5), Albufeira (3), Loulé (4), Olhão (3) Tavira (2) e Faro (3), onde 20 pessoas, mais de metade do total das mortes, perderam a vida.

**14**

**N.º de locais  
Mapa**

## GUARDA

Num período de cerca de 5 anos, foram identificados 2 locais de concentração de acidentes com 6 vítimas mortais, tendo a maior parte ocorrido na EN17 em Celorico da Beira, com 4 vítimas.

**2**

**N.º de locais  
Mapa**

## LEIRIA

Foram registadas 43 vítimas em cerca de 5 anos.

Os concelhos de Alcobaça e Pombal foram os que registaram mais locais de concentração de acidentes mortais, 5 cada, e mais vítimas mortais nestes locais, 14 e 12 respetivamente. Em Alcobaça, as 14 vítimas mortais registaram-se no IC2, na EN8, na EN8-6 e na N242.

No concelho de Pombal, as 12 vítimas mortais ocorreram no IC2 (8) e no IC8 (4). O maior número de vítimas registou-se no IC2 (12) e na EN242 (10).

**16**

**N.º de locais  
Mapa**

## LISBOA

Lisboa é o distrito onde, num período de cerca de 5 anos, foram registadas mais vítimas mortais (53) em 16 locais com maior concentração de acidentes.

O trecho da Marginal entre a Praia de Carcavelos e Cascais (EN6) foi aquele que registou mais vítimas, não só a nível distrital, como também a nível nacional (12 vítimas).

**16**

**N.º de locais  
Mapa**

## PORTALEGRE

Entre janeiro de 2018 e abril de 2023, 11 pessoas perderam a vida em 5 locais de concentração de acidentes mortais. Só no IP2, nos concelhos de Nisa e Monforte, foram registadas 5 vítimas mortais, respetivamente 3 e 2 por concelho, em 2 locais de concentração de acidentes.

**5**

**N.º de locais  
Mapa**

## PORTO

18 locais de concentração de acidentes com vítimas onde, em cerca de 5 anos, 45 pessoas perderam a vida.

A A28 é a via com maior incidência de acidentes mortais, com 7 vítimas nos concelhos do Porto (3), Vila do Conde (2), Póvoa de Varzim (2), em 3 locais de concentração de acidentes.


A EN15 registou 6 vítimas mortais nos concelhos de Amarante (3), Lousada (1) e Felgueiras (2), em 3 locais de concentração de acidentes.

Na A4 existem 2 locais de concentração de acidentes com vítimas mortais: Marco de Canaveses (3) e Amarante (3).

**18**

**N.º de locais  
Mapa**





**DÊ PRIORIDADE  
À VIDA!**

# INFORMAÇÃO POR DISTRITO

## SANTARÉM

Foram identificados 9 locais de concentração de acidentes com 26 vítimas mortais, entre janeiro de 2018 e abril de 2023. Na A1, em apenas 2 concelhos, foram registadas 12 vítimas em 4 locais de concentração de acidentes (9 vítimas em Santarém e 3 em Alcanena).

**9**

**N.º de locais  
Mapa**

## SETÚBAL

18 locais de concentração de acidentes mortais onde foram registadas 49 vítimas num período de cerca de 5 anos.

Na EN4 registaram-se 14 vítimas mortais nos concelhos de Alcochete e Montijo distribuídos por 3 locais de concentração de acidentes. No IC1 foram registadas 10 vítimas naquele período, nos concelhos de Palmela (1) e Alcácer do Sal (9) em 3 locais de concentração de acidentes.

**18**

**N.º de locais  
Mapa**

## VIANA DO CASTELO

Morreram 22 pessoas nas estradas em 9 locais de concentração de acidentes, num período de cerca de 5 anos, tendo a maior parte ocorrido na EN202 e na EN13.

Na EN202 9 pessoas perderam a vida, 7 no concelho Monção e 2 no de Viana do Castelo. Na EN13 foram registadas 6 mortes, 4 no concelho de Caminha e 2 no concelho de Viana do Castelo, distribuídos por 3 locais de ocorrência de acidentes.

**9**

**N.º de locais  
Mapa**

## VILA REAL

Registaram-se 7 vítimas mortais entre janeiro de 2018 e abril de 2023, em 3 locais de concentração de acidentes com vítimas. No concelho de Vila Real, registou-se o maior número de vítimas (4), em 2 locais de concentração de acidentes mortais: A4 (2) e EN2 (2).

**3**

**N.º de locais  
Mapa**

## UISEU

Foram registadas 18 vítimas mortais em 8 locais com ocorrência de acidentes, em cerca de 5 anos. Destacam-se o IP3 com 7 vítimas mortais e a EN229 com 4 vítimas.

No IP3 foram identificados 3 locais de concentração de acidentes nos concelhos de Mortágua com 3 vítimas mortais, Santa Comba Dão com 1 vítima e Tondela com 3 vítimas mortais. A EN229, as vítimas foram em 2 locais de concentração de acidentes, ambos no concelho de Viseu.

**8**

**N.º de locais  
Mapa**

NA ESTRADA  
TODO O CUIDADO É POUCO  
**DÊ PRIORIDADE  
À VIDA!**



REPÚBLICA  
PORTUGUESA  
ADMINISTRAÇÃO CENTRAL

ANSR  
AUTORIDADE NACIONAL  
SEGURANÇA RODoviária